
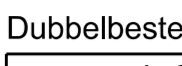
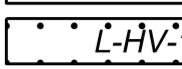
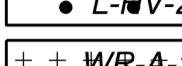

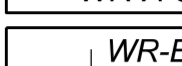
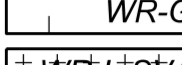
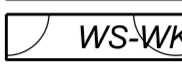






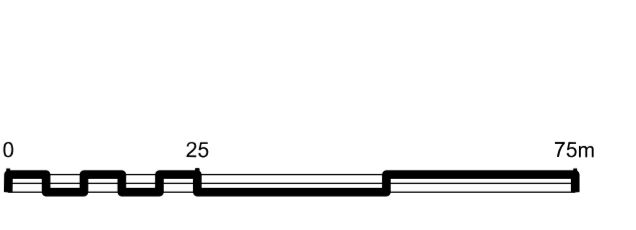
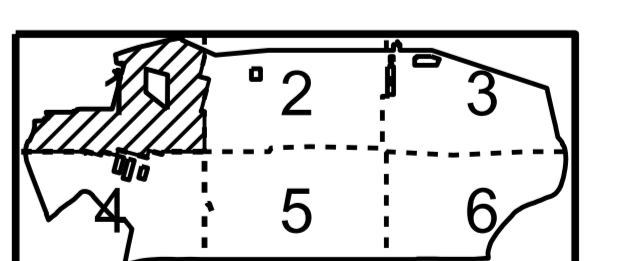


- Plangebied**
-  Plangebiedsgrens
 -  Kaartdeelsgrens
- Dubbelbestemmingen**
-  L-G Leiding - Gas
 -  L-HV-1 Leiding - Hoogspanningsverbinding - 1
 -  L-HV-2 Leiding - Hoogspanningsverbinding - 2
 -  WR-A-1 Waarde - Archeologie - 1
 -  WR-A-2 Waarde - Archeologie - 2
 -  WR-A-3 Waarde - Archeologie - 3
 -  WR-E Waarde - Ecologie
 -  WR-G Waarde - Geomorfologie
 -  WR-LSTVA Waarde - Landschap - Stelling van Amsterdam
 -  WS-WK Waterstaat - Waterkering
- Verklaringen**
-  topografische gegevens en bestaande ondergrond



Planinformatie		Samensteller	Stadsdeel Oost
Datum	25 januari 2012	Gemaakt door	Vaas, Pijbesen & Pijlgrims
Planfase	Voorontwerp	Gepland door	Stadsdeel Oost
Uitvoerder	17 oktober 2012	Schaal	1 : 1000
Verantwoordelijke		Papierformaat	1500 x 860 mm
Ontwerper		Plancode	NL.IMPO.0302.01.11078PST.01W1
Geconsulteerde versie			