
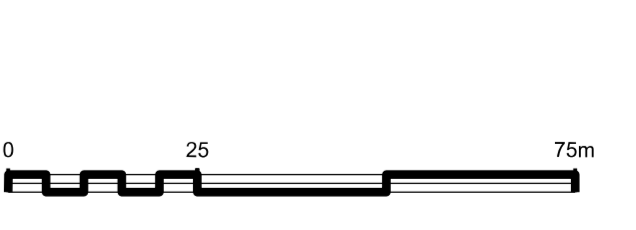
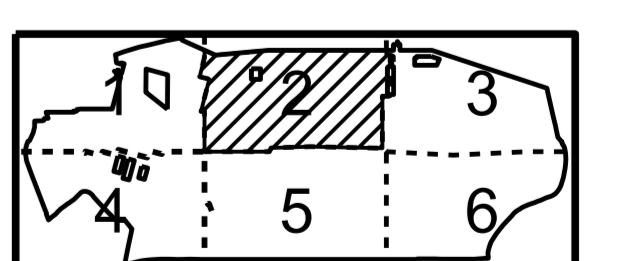
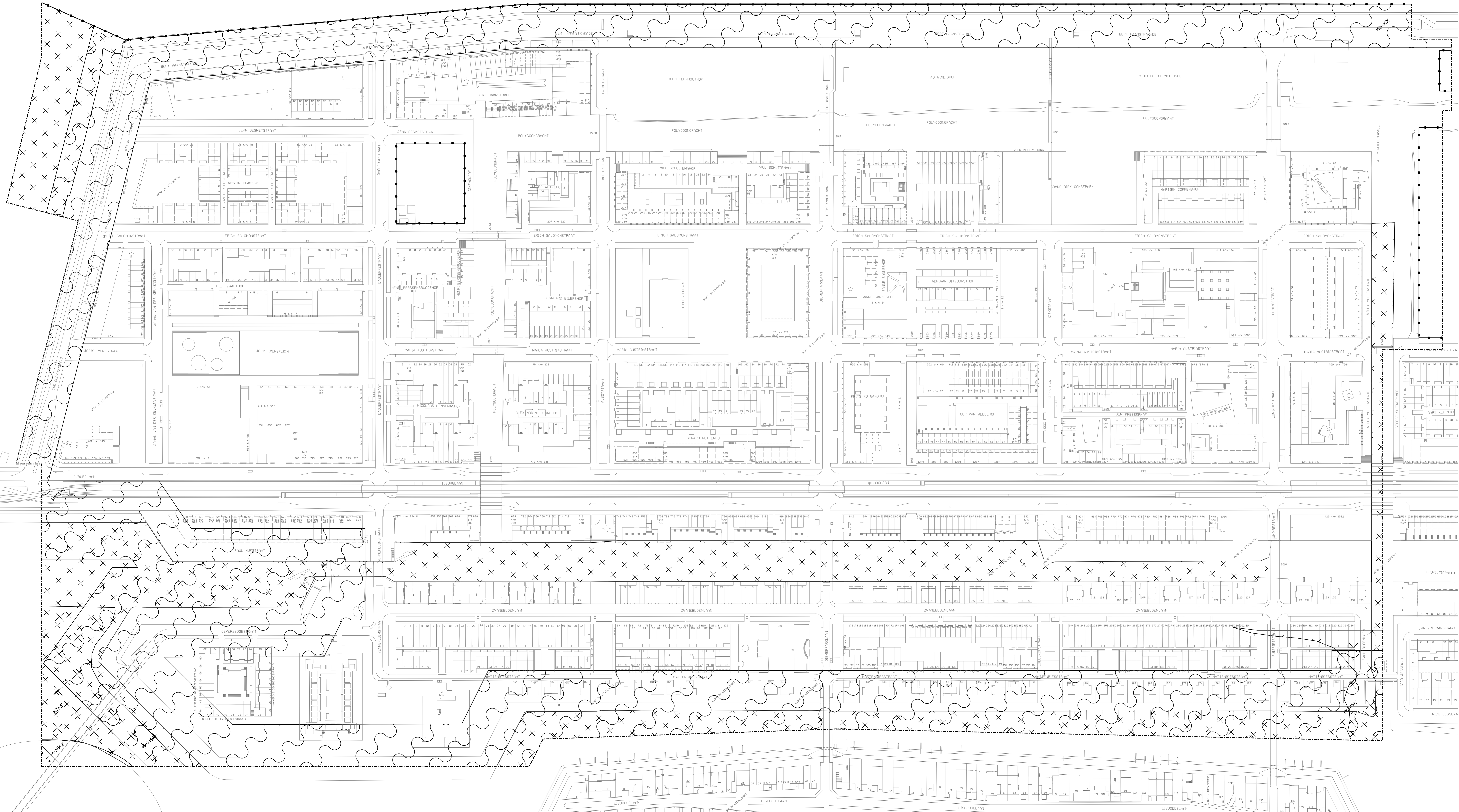


- Plangebied**
- Plangebiedgrens
 - Kaartdeelnegrens
- Dubbelbestemmingen**
- Leiding - Gas
 - Leiding - Hoogspanningsverbinding - 1
 - Leiding - Hoogspanningsverbinding - 2
 - Waarde - Archeologie - 1
 - Waarde - Archeologie - 2
 - Waarde - Archeologie - 3
 - Waarde - Ecologie
 - Waarde - Geomorfologie
 - Waarde - Landschap - Stelling van Amsterdam
 - Waterstaat - Waterkering
- Verklaringen**
- topografische gegevens en bestaande ondergrond



Planinformatie			
Datum	25 januari 2012	Planinformatie	Stadsdeel Oost
Opsteller	Voorontwerp	Gemaakt door	Van Eijzen & Partners
17 oktober 2012	Ontwerp	Gepland door	Stadsdeel Oost
	Verkeerd	Schaal	1 : 1000
	Ontwerp	Papierformaat	1500 x 860 mm
	Geconsolideerde versie	Planoede	NL.IMPO.024.11107BPSTD-0201