
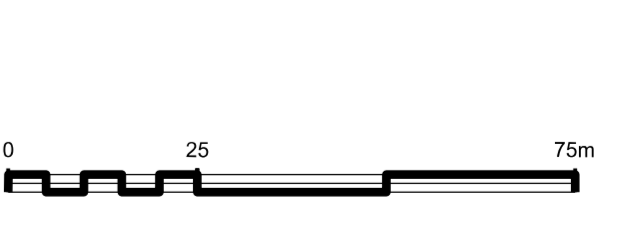
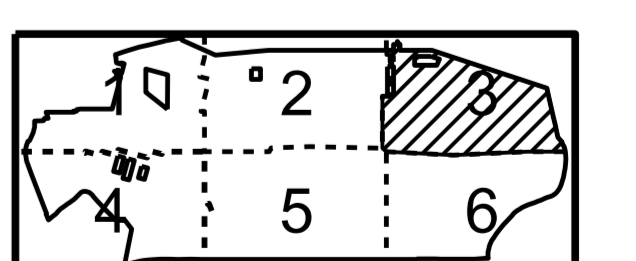


- Plangebied**
- Plangebiedsgrens
 - Kaartdeelsgrens
- Dubbelbestemmingen**
- L-G Leiding - Gas
 - L-W-1 Leiding - Hoogspanningsverbinding - 1
 - L-W-2 Leiding - Hoogspanningsverbinding - 2
 - WR-A-1 Waarde - Archeologie - 1
 - WR-A-2 Waarde - Archeologie - 2
 - WR-A-3 Waarde - Archeologie - 3
 - WR-E Waarde - Ecologie
 - WR-G Waarde - Geomorfologie
 - WR-L-STA Waarde - Landschap - Stelling van Amsterdam
 - WS-WK Waterstaat - Waterkering
- Verklaringen**
- topografische gegevens en bestaande ondergrond



Planinformatie		Elaboratie III	Stadsdeel Oost
Datum	25 januari 2012	Gemaakt door	Vaen Fibbers & Partners
Revisie	01	Gemaakt door	Van der Grinten & Partners
Uitvoering	17 oktober 2012	Schaal	1 : 1000
Ontwerper		Papierformaat	1500 x 860 mm
Verzamelaar		Plancode	NL.IMPO.0302.01.11079PST.01W01
Ontwerper			
Geconsulteerde verva.			